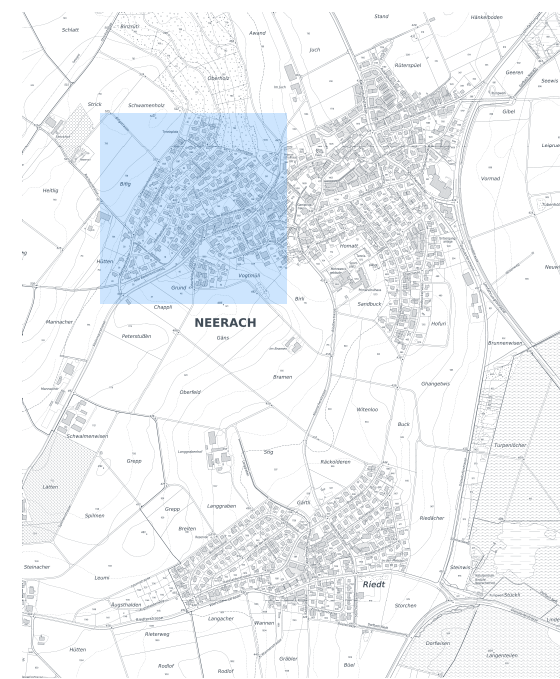


**MASSNAHMENPLAN
NEERACH WEST**



Bauliche Massnahmen

(Festsetzung durch die Gemeinde)

- Seitliche Einengung (Betonelement 1.80 m)

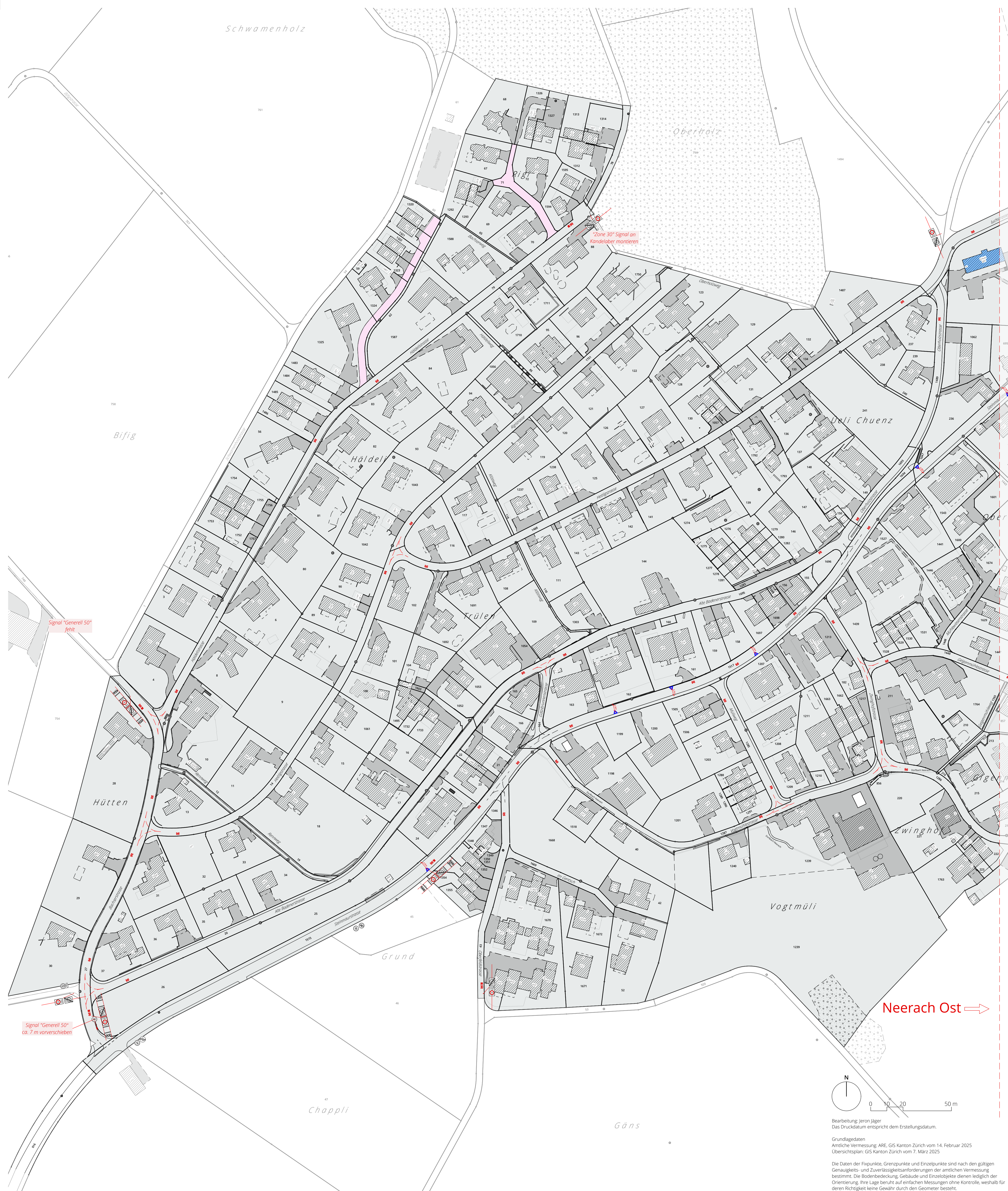
Markierungen und Demarkierungen

(Markierungs-/Demarkierungsauftrag - Bewilligung der Kantonspolizei)

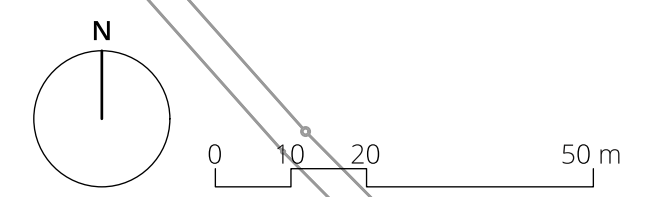
- Markierung Rechtsvortritt
- Signal Tempo-30-Zone Anfang und Ende
- Bodenmarkierung "Zone 30" (VSS 640851 S.7 Abb.4a)
- Bodenmarkierung "Erinnerung 30" (VSS 640851 S.7 Abb.4b Ausführung 2.00x1.40m)
- Demarkierung / Demontage

Informationsinhalte

- Rechtsvortritt bestehend
- Parzelle
- Gebäude bestehend
- Schulhaus
- befestigte Flächen
- geplante Tempo-30-Zone
- Privatstrassen
- Signalisation bestehend



Neerach Ost →



Bearbeitung: Jeron Jäger
Das Druckdatum entspricht dem Erstellungsdatum.
Grundlagedaten
Amtliche Vermessung: ARE, GIS Kanton Zürich vom 14. Februar 2025
Übersichtsplan: GIS Kanton Zürich vom 7. März 2025
Die Daten der Fixpunkte, Grenzpunkte und Einzelpunkte sind nach den gültigen Genauigkeits- und Zuverlässigkeitsanforderungen der amtlichen Vermessung bestimmt. Die Bodenbedeckung, Gebäude und Einzelobjekte dienen lediglich der Orientierung. Ihre Lage beruht auf einfachen Messungen ohne Kontrolle, weshalb für deren Richtigkeit keine Gewähr durch den Geometer besteht.